



# VISUALIZANDO TABELAS EXTERNAS NO GVSIG 1.9

## INTRODUÇÃO

O objetivo deste tutorial é mostrar como visualizar tabelas externas simultaneamente aos dados geográficos no **gvSIG 1.9**. Quando falamos aqui de “tabelas externas” estamos nos referindo à um ou mais arquivos que não estão integrados com os dados cartográficos.

Caso você ainda tenha alguma dúvida sobre como iniciar um projeto no **gvSIG**, ou deseje baixar os arquivos utilizados nos procedimentos a seguir, consulte o material indicado no final deste tutorial.

### 1º PASSO: Escolher o tipo de documento a ser manipulado

Ao iniciar o **gvSIG** surge a janela “**Gestor de Projetos**”, escolha a opção **TABELA**, e em seguida **NOVA**, conforme destacado na figura abaixo.

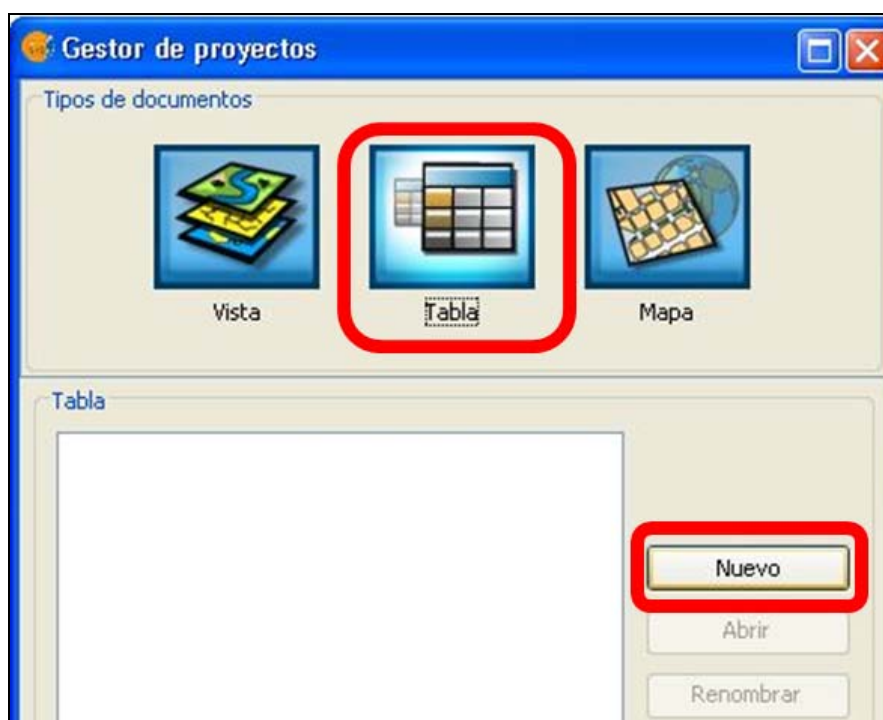


Fig. 1

## 2º PASSO: Adicionar a tabela

Escolha a base que corresponde ao tipo de sua tabela (Arquivo ou banco de dados) e em seguida clique em “Adicionar”.

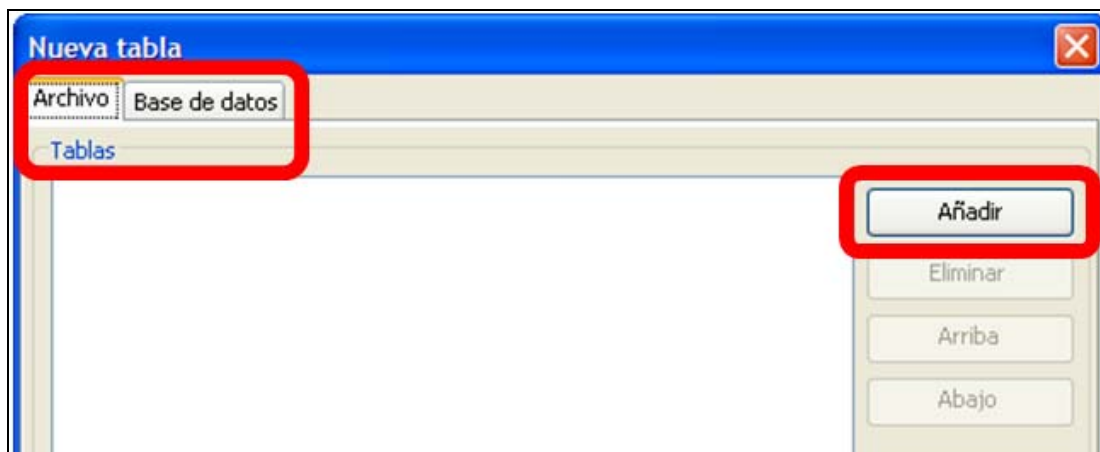


Fig. 2

Faremos aqui a importação de uma tabela no formato DBF denominada “jp”.

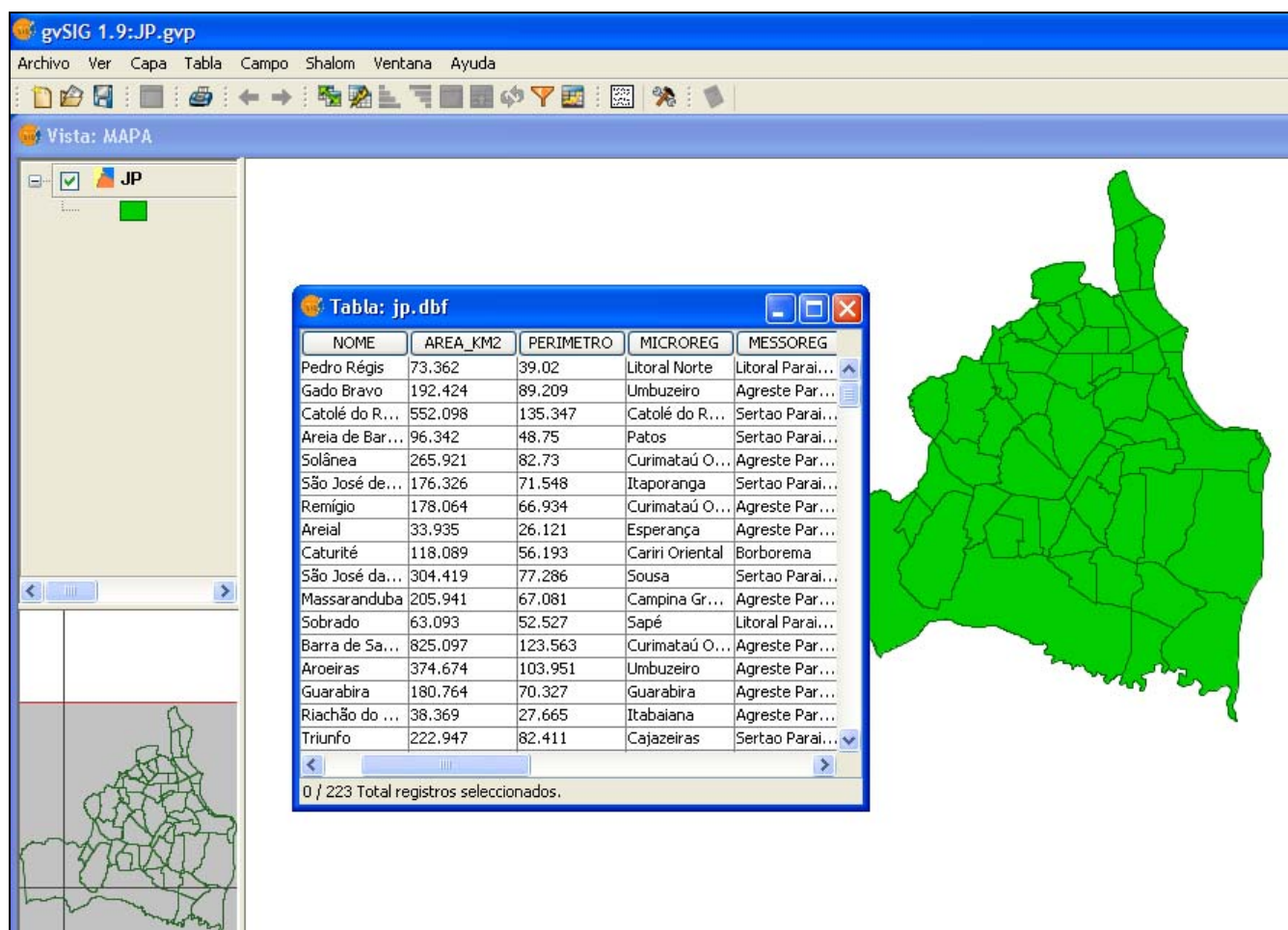





Fig. 3



Após visualizar a tabela, ajuste-a junto ao mapa conforme ilustrado na figura acima utilizando o ícone ()

**OBS:** Para abrir uma tabela de atributos que está integrada ao *layer* que está selecionado na vista utilize o ícone () . Este ícone é válido para a versão 1.9 do gvSIG. Se sua versão é anterior, procure o ícone () . Ou pelo atalho: **[Capa] → [Ver Tabela de Atributos]**

Em um tutorial futuro irei explicar como integrar uma tabela desse tipo com um dado gráfico. Caso você tenha alguma dúvida ou sugestão, fique à vontade para enviar um e-mail para [portalclickgeo@gmail.com](mailto:portalclickgeo@gmail.com)

**Links:** Visite os endereços abaixo para fazer os *downloads* relacionados com este tutorial:

- **Shapefile dos Bairros de João Pessoa:**

<[http://sites.google.com/site/clickgeo/arquivos/shape\\_jp.zip](http://sites.google.com/site/clickgeo/arquivos/shape_jp.zip)>

- **Tabela DBF:**

<<http://sites.google.com/site/clickgeo/arquivos/jp.dbf>>

- **Tutorial: Dando os Primeiros passos com o gvSIG**

<<http://www.clickgeo.com.br/introducaogvsig.pdf>>

Procure no site do **ClickGeo** ([www.clickgeo.com.br](http://www.clickgeo.com.br)) outros tutoriais relacionados com o **gvSIG** bem como sobre outros *softwares* de SIG e assim por diante.

Espero que este tutorial como os demais já publicados possam servir para disseminação de conhecimento, o qual não deve ser escondido, mas compartilhado.

© *Anderson Medeiros 2009*